

Campagne 2011 : engagement initial entre 2007 à 2011 et toujours valide

édition en date du 08/02/2013

Bassin versant GP5 (source DREAL 09/2011) : 73 555 ha.

surface (ha.) en Bretagne : 73 555 soit : 100% du BV contrat de BV : 2008

Surface et nombre d'exploitants "déclarant PAC" ayant des terres sur le territoire en Bretagne.

source : ISIS - Registre Parcellaire Graphique (RPG) 2011. Ilots d'exploitation localisés en Bretagne quelque soit le département de rattachement des déclarants PAC. La surface est calculée sur la base des surfaces par nature de cultures.

déclaration PAC ->	en Bretagne	hors Bretagne	total
surface déclarée (ha) >=1 ha.	36 205		36 205
nombre de déclarants pour S>=1 ha.	760		760

Mesures Agro-Environnementales (MAE) : 57 exploitations engagées dans une MAE.

source : ISIS - Eléments MAE localisés en Bretagne et déclarés en 2011 par les exploitants bretons.
Données en date du 08/06/2012.

type de MAE	quantité déclarée	nbre déclarants
PHAE (ha.)	120.8	5
MAER2 (ha.)	275.3	6
SFEI (ha.)	1 189.7	29
CAB (ha.)	3.4	1
MAB (ha.)	0.0	0
MAET - Eau (ha.)	118.6	13
MAET - Natura 2000 (ha.)	228.8	6
MAET - Biodiversité (ha.)	0.0	0
MAET - Eau (ml.)	9 147	7
MAET - Natura 2000 (ml.)	2 540	1
MAET - Biodiversité (ml.)	0	0

Mesures Agro-Environnementales Territorialisées (MAET).

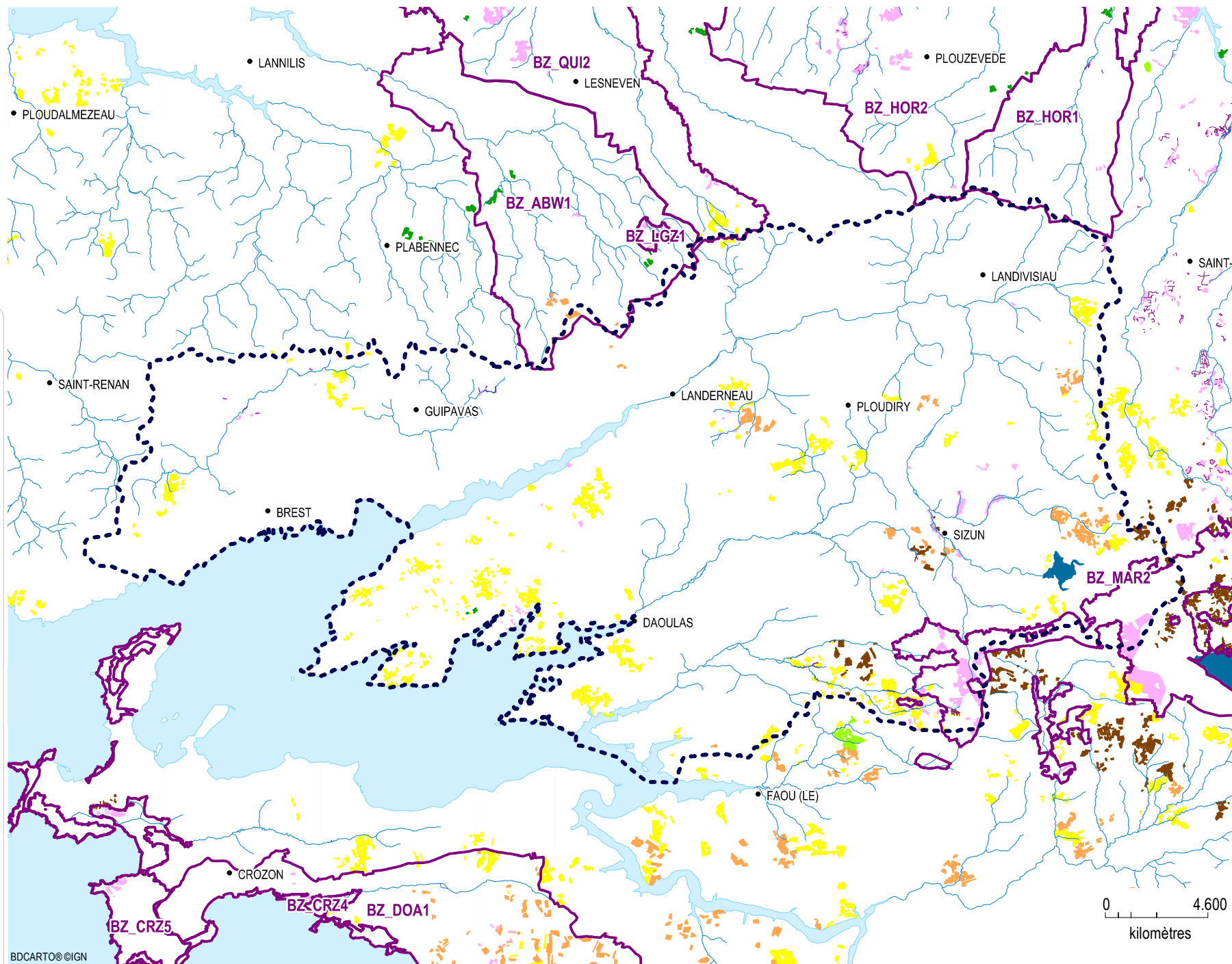
Les territoires MAET sont annualisés. Pour une année, les territoires en cours ont un statut qualifié de "nouveau" ou "reconduit". Des contrats pluri-annuels ont pu être engagés sur des territoires MAET qualifiés soit de "repris" sous entendu par un autre territoire soit "arrêtés".

Territoires MAET 2011

code	nom du territoire	enjeu	enjeu prioritaire	année de création	statut en 2011	surface (ha.)	
						totale	intersectée par BV
BZ_MAR2	Monts d'Arrée centre et est et forêt du Cranou	Natura 2000	Natura 2000	2011	nouveau	11 794	2 150

Territoires MAET antérieurs à 2011




code	nom du territoire	enjeu	enjeu prioritaire	année de création	statut en 2011	surface (ha.)	
						totale	intersectée par BV
BZ_ELO1	bassin versant de l'Elorn - sous BV de Penguilly et adjacent rive droite Elorn	Eau	Nitrates et pesticides	2008	arrêté	5 545	5 508
BZ_ELO4	Elorn - reste BV SAGE	Eau	Nitrates	2010	arrêté	64 528	63 896
BZ_ELOR	bassin versant de l'Elorn	Eau	Nitrates	2008	arrêté	43 472	42 955
BZ_MAR1	Monts d'Arrée centre et est et forêt du Cranou	Natura 2000	Natura 2000	2009	repris	12 157	2 151
BZ_PEZ4	Bassin versant de la Penzé étendu	Eau	Nitrates	2010	arrêté	25 373	61



Campagne 2011 :
engagement initial
entre 2007 et 2011
toujours valide



PHAE (ha.) : 120.79
MAER2 (ha.) : 275.26
SFEI (ha.) : 1189.66
CAB (ha.) : 3.43
MAB (ha.) : 0
MAET surf. (ha.) : 347.35
MAET lin. (ml.) : 11687

-  Limite de département
-  Bassin versant GP5
(source DREAL 09/2011)
-  Territoire MAET 2011
(source DRAAF Bretagne)
- Masses d'eau au titre de la DCE
(source AELB 2011)**
-  Cours d'eau
-  Plan d'eau
- Mesures MAE 2011 (source ASP)**
-  PHAE
-  MAER2
-  SFEI
-  CAB
-  MAB
-  MAET surface
-  MAET linéaire

Campagne 2011 : engagement initial entre 2007 à 2011 et toujours valide

édition en date du 08/02/2013

Mesures sur les territoires MAET 2011

code mesure	intitulé de la mesure	quantité déclarée	nbre de déclarants
BZ_MAR2_HE1	entretien des landes sèches et humides par pâturage	103.9 ha.	3
BZ_MAR2_HE7	Entretien extensif des prairies non humides (rareté ou absence joncs)	32.9 ha.	1
BZ_MAR2_HE8	Entretien très extensif des prairies	0.6 ha.	1
total :		137.4 ha.	

Mesures sur les territoires MAET antérieurs à 2011

code mesure	intitulé de la mesure	quantité déclarée	nbre de déclarants
BZ_ELO4_LI3	entretien des ripisylves	2 540.0 ml.	2
BZ_ELOR_LI3	entretien des ripisylves	6 217.0 ml.	4
BZ_MAR1_LI1	entretien de talus plantés (1 entretien, 2 côtés)	1 634.0 ml.	1
BZ_MAR1_LI2	entretien de haies de 1 côté et 1 an	78.0 ml.	1
BZ_MAR1_LI4	entretien de talus plantés (1 entretien, 2 côtés)	383.0 ml.	1
BZ_PEZ4_LI7	entretien des haies (2 entretiens -1 côté)	390.0 ml.	1
BZ_MAR1_RI1	entretien de ripisylves (2 entretiens)	445.0 ml.	1
total :		11 687.0 ml.	
BZ_ELO1_HE2	entretien de zones humides	0.6 ha.	1
BZ_ELO4_HE2	entretien de zones humides	92.4 ha.	9
BZ_ELO4_HE3	réouverture de zones humides en déprises	3.6 ha.	2
BZ_ELOR_HE2	entretien de zones humides	11.9 ha.	2
BZ_ELOR_HE3	réouverture de zones humides en déprises	5.9 ha.	1
BZ_MAR1_HE1	entretien des landes sèches et humides par pâturage	73.4 ha.	2
BZ_MAR1_HE3	entretien des tourbières	1.6 ha.	1
BZ_MAR1_HE8	Entretien très extensif des prairies	2.8 ha.	1
BZ_MAR1_HE9	entretien des landes par fauche	13.7 ha.	2
BZ_PEZ4_HE1	gestion extensive des parcelles en herbe	4.2 ha.	1
total :		210.0 ha.	