

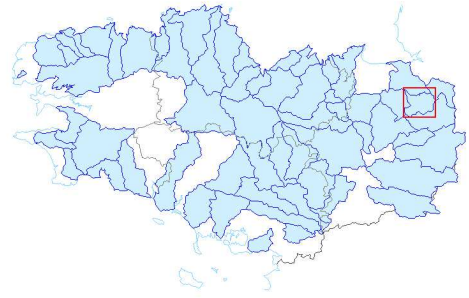
Agreste Bretagne - Territoire

Cadrage 2010 et pratiques agronomiques 2011

Bassin versant GP5

Loisance-Minette (35)

édition en date du 26/12/2012



20 574 ha : superficie du territoire en Bretagne
- calcul SIG Lambert 93 -

dont 72% en Surface Agricole Utilisée (SAU) - RPG 2011 -

Données de cadrage agricole 2010

Sources : Agreste - DRAAF Bretagne - recensements agricoles 2000 et 2010. Ensemble des exploitations ayant leur siège sur ce territoire.
Registre Parcellaire Graphique (RPG) 2006, 2010 et 2011 - ISIS - MAAF/ASP

Données générales	RA 2010	Evolution annuelle moyenne en % entre 2000 et 2010
Nombre d'exploitations	369	-4.2%
dont - Moyennes et grandes **	227	-4.2%
Nombre d'Unités de Travail Annuel agricole (UTA)	474	-3.6%
dont - UTA des chefs et co-exploitants	387	-2.6%
- UTA des salariés permanents	31	8.2%
Nombre de chefs et coexploitants	505	-2.8%
dont - Moins de 40 ans	73	-9.7%
- 55 ans et plus	152	0.1%

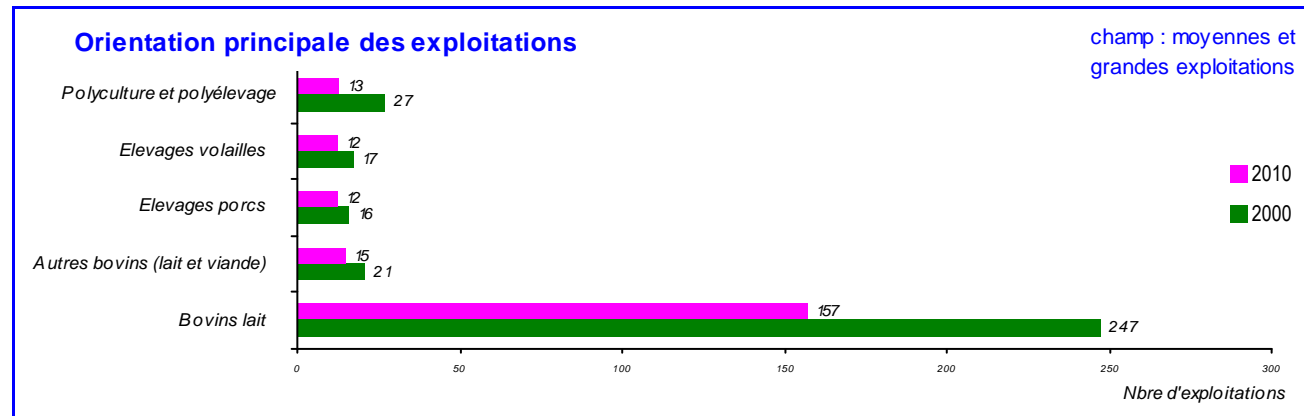
** Exploitations avec une production brute standard (PBS) de 25 000 €/an et plus

Productions animales	RA 2010	Evolution annuelle moyenne en % entre 2000 et 2010
Effectif présent (en millier d'unité)		
Total bovins	25.3	-1.0%
dont - Vaches laitières	10.1	-0.9%
Total porcins	17.6	-4.1%
dont - Truies mères	1.0	-4.7%
- Porcs charcutiers	12.7	-2.6%
Poules pondeuses (œufs de consommation ou à couvrir)	secret statistique	
Poulets de chair	73.3	-3.9%
Dindes et dindons	14.4	-8.5%
Capacité d'élevage		
Bâtiments de volailles de chair (en millier de m2)	17.7	-1.8%
Places en poules et poulettes (en millier)	17.4	

Superficies cultivées	RPG 2010	Evolution annuelle moyenne en % entre 2006 et 2010
Surface en ha		
Surface Agricole Utilisée (SAU) *	14 753	0.0%
Céréales (hors maïs grain), Oléagineux et Protéagineux	2 535	2.9%
Maïs grain et maïs fourrage	4 619	1.6%
Légumes **	6	//////
Surface toujours en herbe	1 783	-5.0%
Prairies temporaires de moins de 5 ans	5 543	0.1%

* La SAU est calculée sur la base des déclarations PAC sur les ilots d'exploitation intersectant le territoire.

** Les superficies en légumes n'étant pas toutes déclarées en 2006, l'évolution n'est donc pas calculée.



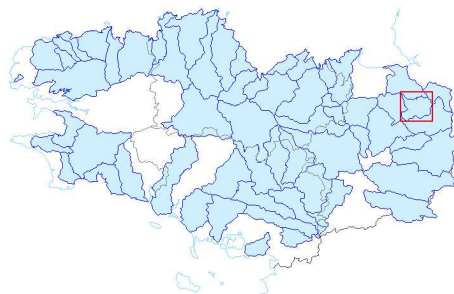
Agreste Bretagne - Territoire

Cadrage 2010 et pratiques agronomiques 2011

Bassin versant GP5

Loisance-Minette (35)

édition en date du 26/12/2012



20 574 ha : superficie du territoire en Bretagne
- calcul SIG Lambert 93 -

dont 72% en Surface Agricole Utilisée (SAU) - RPG 2011 -

Résultats de l'enquête sur les pratiques agricoles dans les bassins versants sur la campagne agricole 2010 - 2011

Pratiques de fertilisation

Nombre d'exploitations estimé sur le champ de l'enquête *	226
Surface Agricole Utilisée (SAU) - ha - rapportée au siège des exploitations	13 229
Surface Potentiellement Ependable (SPE) sur la SAU	81%
Surface Directive Nitrate (SDN) sur la SAU	93%

Rendements en quintaux par ha

Rendement blé	73
Rendement maïs grain	92
Rendement maïs fourrage	156

* Exploitations moyennes et grandes à l'exclusion de celles spécialisées en maraîchage et horticulture

Calcul de la balance totale

Unité en tonne	Azote	Phosphore
Quantité de production organique brute	1 623	793
Résorption par biphase, transfert ou traitement	-48	-84
Importations dans le cadre de plans d'épandage	153	142
Exportations dans le cadre de plans d'épandage	-115	-125
Quantité d'apports totaux d'origine minérale	599	71
Exportation de l'azote ou du phosphore par les végétaux *	-2 208	-859
Balance globale	4	-61
Balance globale sur la SAU (en kg/ha de SAU)	0	-5
Production organique brute d'azote pour :		
- les vaches laitières anciennes normes	847	//////
- les vaches laitières nouvelles normes	1 053	//////

* Déduction faite de la fixation de l'air.

Qualité de l'eau en 2009 - 2010 *

Station de mesure	Nitrates		Pesticides	
	Quantiles 90 (mg/l) **		Nbre substances dépassant le seuil de 0,1 µg/l	Nbre analyses dépassant le seuil de 0,1 µg/l
DRLM Drain regard n°238 à ST-ETIENNE-EN-C.	52			
04162930 LOISANCE à ANTRAIN	48		3	9
04162200 MINETTE à ST-CRISTOPHE-DE-VALAINS	43			

* Bilan 2009-2010 des suivis nitrates et pesticides en Bretagne (DREAL).

** Seuil réglementaire pour les Nitrates : 50 mg/l.

Utilisation de produits phytosanitaires

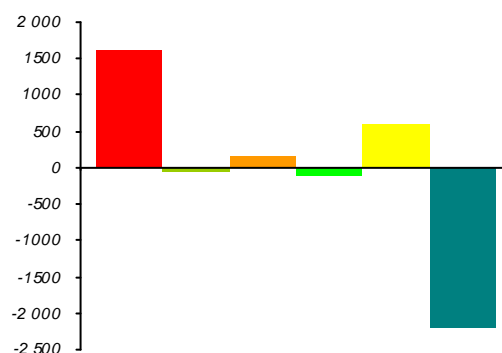
Nombre d'exploitations avec un pulvérisateur	194
Age moyen du pulvérisateur (an)	7.9
Agriculteurs ne pratiquant pas le labour **	36%
Agriculteurs ayant des pratiques alternatives de désherbage **	12%

** En % des agriculteurs ayant des terres labourables.

Répartition des herbicides

Répartition des herbicides	100%
Herbicides sélectifs de la culture	87%
Herbicides non sélectifs de la culture	13%

Composition de la balance d'azote (en tonne)



Enquête réalisée avec le soutien et la participation financière de nos partenaires



Préfecture de la Région Bretagne
Direction Régionale de l'Alimentation, de l'Agriculture et de la Forêt (DRAAF) de Bretagne
Service Régional de l'Information Statistique et Economique (SRISE)