





### En Bref:

| Culture | Observations (cliquer sur l'item pour accéder à la page). | Indicateur de risque   | Informations   |
|---------|---|--|--|
| maïs    | <a href="#">stade</a>                                     |  | <ul style="list-style-type: none"> <li>Stade majoritaire : 10F.</li> </ul>   |
|         | <a href="#">Insectes foreurs</a>                          |  | <ul style="list-style-type: none"> <li>Rappel du contexte 2021 sur la pyrale et la sésamie. <a href="#">Cf BSV précédent n°16</a></li> </ul>   |
|         | <a href="#">Pyrale</a>                                    |   | <ul style="list-style-type: none"> <li>Vol précoce cette année.</li> <li>Poursuite des captures au sud de Rennes et dans le sud du Morbihan. Cependant un début de vols est enregistré à l'ouest de ces départements et à l'est des Côtes-d'Armor.</li> <li>La météo des prochains jours restera favorable à l'émergence de nouveau papillon.</li> </ul> |
|         | <a href="#">Sésamie</a>                                   |  | <ul style="list-style-type: none"> <li>Pas de capture cette semaine.</li> <li>Zoom sur la pyrale et la sésamie</li> </ul>  |

**Légende :**

Risque global très faible 

Risque global très fort 

Pour chaque dégât occasionné par la faune sauvage, les agriculteurs sont invités à remplir à chaque fois le formulaire de déclaration en ligne ([formulaire : cliquez-ici](#)). Cette déclaration, si elle n'ouvre pas droit à l'indemnisation, permet d'orienter les mesures de gestion de l'espèce et de justifier du maintien du classement en « nuisible ». Pour les choucas de tours un numéro vert a été mis en place par la chambre d'agriculture 0801 902 369.

### Pyrale

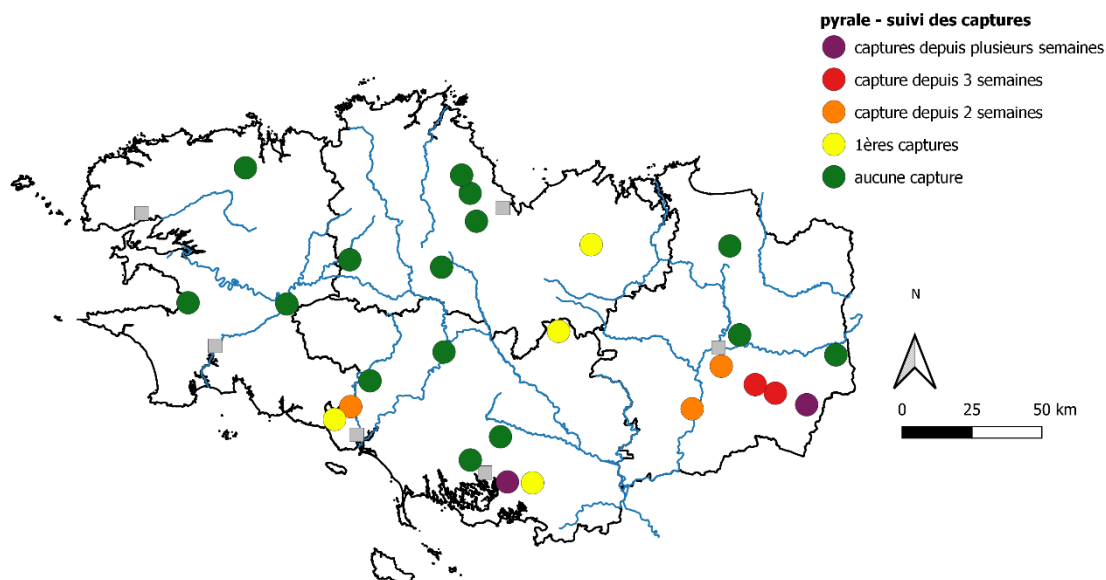
#### Suivi des vols pour cette semaine

Les captures continuent, notamment toujours au sud de Rennes et dans le sud du Morbihan. Comme la semaine dernière on observe une progression vers l'ouest notamment avec des premières captures à Plescop, Guidel, Ménéac dans le Morbihan (cf. Carte 1 ci-dessous).

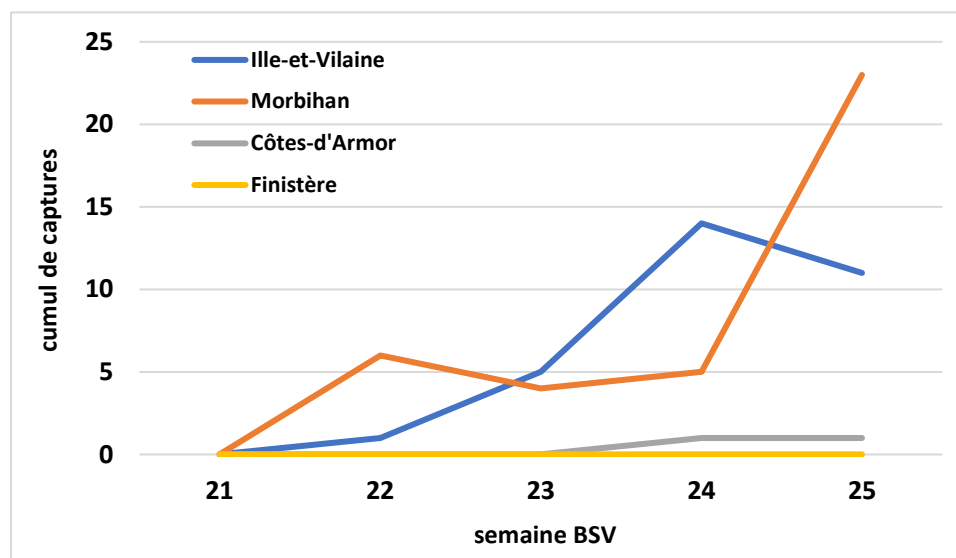
Globalement le cumul de pyrales capturés est assez proche de la semaine dernière, mais on constate une hausse dans le Morbihan et une certaine stabilisation en Ile-et-Vilaine. (Cf. graphique 1 ci-dessous).



#### Carte 1 : Situation des captures de la pyrale pour la semaine 25. (Pièges lumineux et à phéromone).



#### Graphique 1 : cumul des captures de la pyrale par département et par semaine BSV (tous pièges confondus)



### Analyse de risque et prévisions :

Le vol de la pyrale a démarré depuis 4 semaines dans le sud du Morbihan et au sud de Rennes. Depuis la semaine dernière ce vol s'étend vers l'est de ces départements et a démarré dans l'est des Côtes-d'Armor.

Les conditions climatiques des prochains jours resteront favorables. Le niveau de risque reste à **moyen** en Ille-et-Vilaine, dans le Morbihan et à l'Est des Côtes-d'Armor. Pour le Finistère il reste **faible**.

**A noter : les situations à risques sont dans les parcelles où la pyrale était présente l'année précédente, et les secteurs où le broyage des cannes n'est pas réalisé après récolte.**



Des méthodes de luttés alternatives existent.

Le trichogramme, une petite guêpe parasitoïde, permet de lutter contre la pyrale du maïs, il s'agit d'une méthode alternative de biocontrôle. Ce biocontrôle se présente sous forme de plaque contenant des œufs de la guêpe. Le sachet doit être positionné dès qu'un début de vol est constaté (par l'intermédiaire du BSV par exemple), afin que les œufs puissent éclore rapidement pour donner des adultes au moment de la période de ponte de la pyrale (quelques semaines après le début de vol).

Pour plus d'informations : [cliquez-ici](#)

## Sésamie

Contexte d'observations et suivi des vols pour cette semaine

Aucune capture, ni dégât n'a été observé pour le moment.



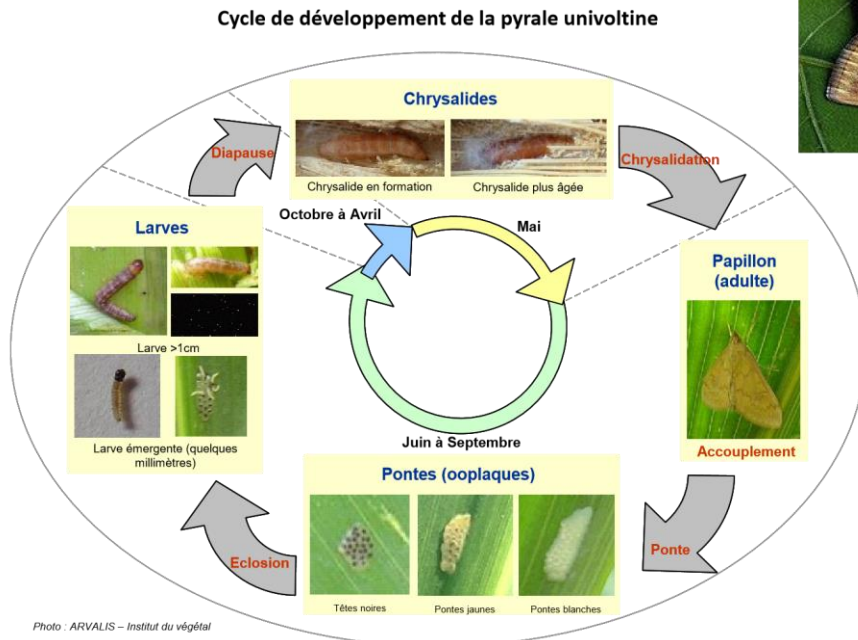
### Analyse de risque et prévisions :

Aucune capture cette semaine.

Le niveau de risque global est **faible** mais attention aux zones où la sésamie a déjà été capturée.

### Zoom sur... La pyrale et la sésamie

PYRALES (OSTRINIA NUBILALIS)



La sésamie a un cycle de développement assez similaire mais plus précoce. Les 1ers vols ont lieu courant mai, peu de temps après les semis de maïs.

Sans le piégeage d'adulte, la présence de la pyrale et de la sésamie dans la parcelle s'observe par les dégâts provoqués par la ponte et les larves.

### *Pyrale*

#### Symptômes (source Arvalis)

De 10-12 feuilles du maïs à la floraison :

- Perforations des feuilles symétriques par rapport à la nervure centrale (aspect "coup de fusil"),
- Sciure à l'aisselle des feuilles, là où la larve pénètre dans la tige,
- Présence des chenilles,



Détails dans [la fiche accident - pyrale du maïs](#) (source Arvalis)

### *Sésamie*

#### Symptômes (source Arvalis)

Par foyers de quelques m<sup>2</sup> et sur des plantes contiguës, dégâts visibles de 3-4 feuilles jusqu'après 10-12 feuilles.

- Dessèchement et disparition de plusieurs plantes successives,
- Présence des larves au collet des plantes,
- Présence d'une grosse perforation à la base de la tige sur les maïs les plus développés.



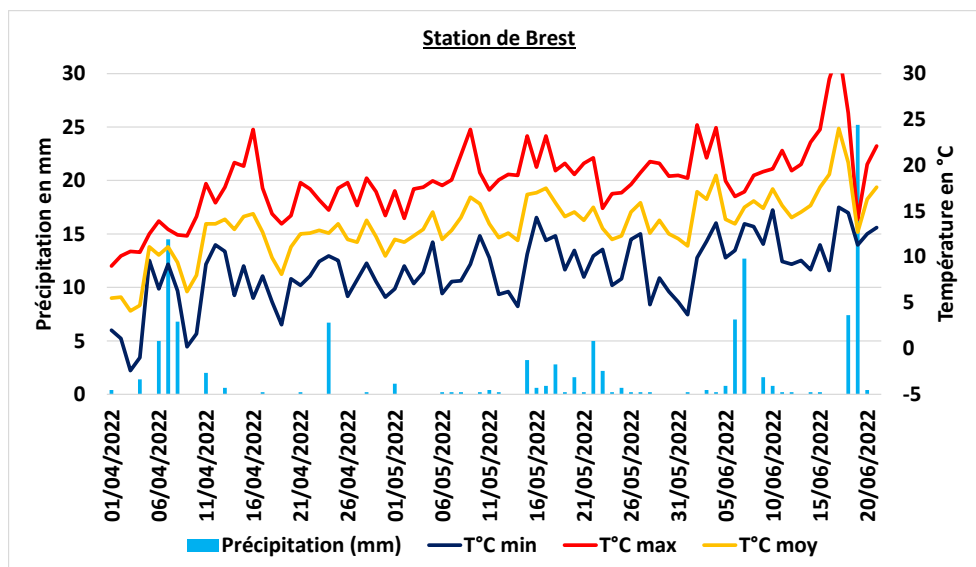
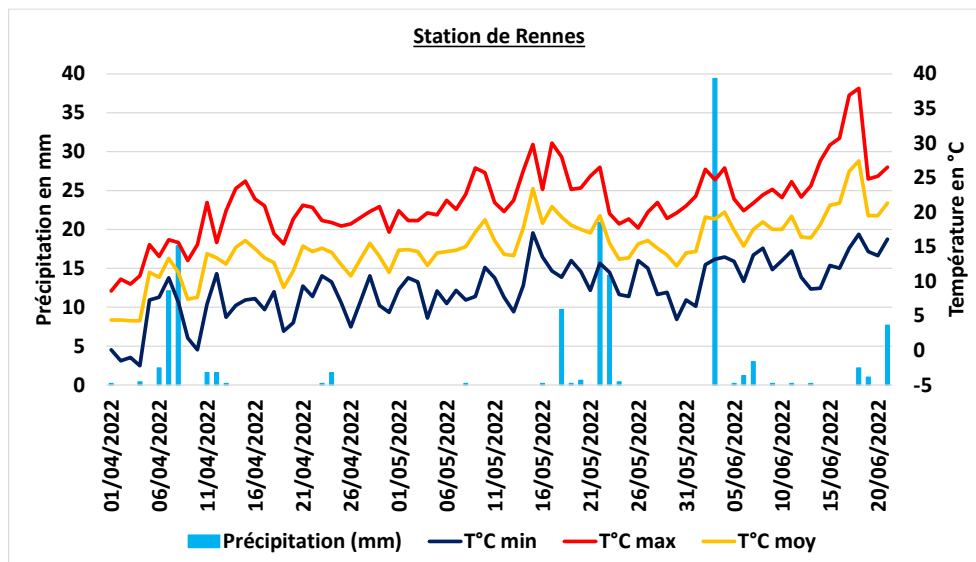
Détails dans [la fiche accident - sésamie du maïs](#) (source Arvalis)

#### Méthode de prophylaxie :

- Éviter la monoculture de maïs, cela évite l'installation de nouveau foyer et/ou son maintien.
- Détruire les cannes à l'automne

### ANNEXES

#### Bilan Météo



Données météorologiques entre 1<sup>er</sup> avril et le 21 juin 2022 pour les villes de Rennes (35) et de Brest (29).

Source : MétéoData

L'ensemble des observations contenues dans ce bulletin a été réalisé par les partenaires suivants :

AGRICULTEURS, AGRIAL, CHAMBRE D'AGRICULTURE DE BRETAGNE, FREDON BRETAGNE, CETA 35, D2N, EILYPS, EUREDEN, GARUN LA PAYSANNE, HAUT -BOIS NEGOCE, INRAE, INNOVAL, LYCEE DE BREHOULOU, LE GOUSSANT, LA SOURCE BRETAGNE TERDICI.

#### Direction de Publication

Chambre Régionale d'Agriculture de Bretagne  
ZAC Atalante Champeaux 35 042 RENNES  
Contact : Lise Lollivier  
Animateur inter-filières - Tél : 02 97 46 22 41 -

#### Rédigé par :

FREDON Bretagne  
5, Rue A. de St Exupéry 35235 THORIGNE FOUILLARD  
Contact : Damien Leclercq  
Animateur Grandes Cultures - Tél : 02 23 21 21 17 -

#### Comité de Lecture :

Arvalis-Institut du Végétal, Chambres d'Agriculture de Bretagne, Coop de France Ouest, Réseau IMPAACT pour Négoce Ouest, DRAAF-SRAL, Terres Inovia

Action pilotée par le ministère chargé de l'agriculture, avec l'appui financier de l'Office national de l'eau et des milieux aquatiques, par les crédits issus de la redevance pour pollutions diffuses attribués au financement du plan Ecophyto.

Ce bulletin est produit à partir d'observations ponctuelles. S'il donne une tendance de la situation sanitaire régionale, celle-ci ne peut être transposée telle quelle à la parcelle. La Chambre Régionale d'Agriculture dégage toute responsabilité quant aux décisions prises par les agriculteurs pour la protection de leurs cultures et les invite à prendre ces décisions sur la base d'observations réalisées eux-mêmes dans leurs cultures et/ou sur les préconisations de bulletins techniques.