

Le pays de Brest

| | |
|-------------------------------|-----------|
| Nombre de communes | 86 |
| Superficie en km ² | 1 590 |
| Population totale | 369 056 |
| <i>dont population active</i> | 158 317 |

Les salariés agricoles permanents y sont plus nombreux qu'ailleurs.

Les serres, nombreuses autour de Brest et dans la presqu'île

de Plougastel-Daoulas, requièrent en effet beaucoup de main-d'œuvre

(7 UTA par ha de serre). Le métier de serriste est souvent féminisé, ainsi qu'en témoigne la proportion de femmes

parmi les salariés permanents, la plus élevée de Bretagne.

| | |
|--------------------------------------|---------------|
| SAU totale en ha | 89 266 |
| Part dans la SAU régionale en % | 5 |
| SAU moyenne en ha | 31 |
| Part dans la superficie du pays en % | 56 |

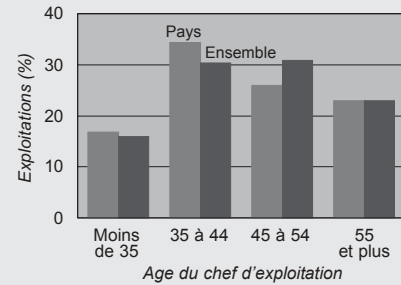
| | |
|--|----------------|
| Dimension économique du pays en ha équivalent-blé | 267 157 |
| Dimension moyenne des exploitations | 92 |

| | |
|---|--------------|
| Nombre d'exploitations | 2 918 |
| Part des exploitations professionnelles en % | 76 |
| Part des exploitations sous forme sociétaire en % | 40 |
| Part des GAEC en % | 13 |
| Part des EARL en % | 24 |

| | |
|-------------------------------------|--------------|
| Population active agricole | 7 078 |
| <i>dont chefs et coexploitants</i> | 3 698 |
| <i>autres membres de la famille</i> | 2 003 |
| <i>salariés permanents</i> | 1 377 |
| en % de la population active | 4 |

| | |
|--|-----------|
| Part des femmes dans la main-d'œuvre permanente | 33 |
| chez les chefs et coexploitants en % | 24 |
| les autres membres de la famille en % | 50 |
| les salariés permanents en % | 34 |

Répartition des exploitations selon l'âge du chef



Âge moyen : Pays : 46 ans - Ensemble : 47 ans

Ensemble des pays

3 744 089

51 331

68
26
9
14

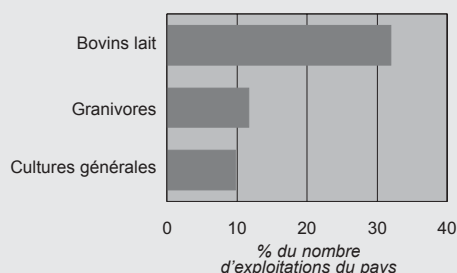
99 843

62 187
27 339
10 317
8

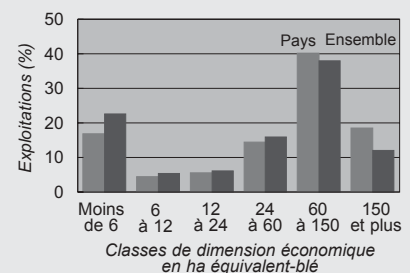
35

27
57
25

Principales orientations agricoles du pays



Répartition des exploitations selon leur dimension



Dimension moyenne : Pays : 42 - Ensemble : 73

Sources :
Insee, Recensement Population 1999.
Agreste, Recensement Agricole 2000.