



Le pays du Centre-ouest Bretagne

L'agriculture constitue

l'activité dominante
dans une région
caractérisée

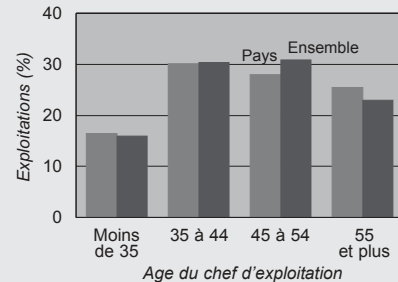
par la très faible densité
de sa population
et l'âge moyen élevé
de ses exploitants.

La production fourragère
occupe la majorité
de la SAU,
utilisée pour
la viande bovine
et l'élevage laitier.
L'aviculture
tient une place
très importante,
surtout
en volaille de chair.

Nombre de communes	109
Superficie en km ²	3 264
Population totale	103 845
dont population active	40 664

SAU totale en ha	206 532
Part dans la SAU régionale en %	12
SAU moyenne en ha	40
Part dans la superficie du pays en %	63

Répartition des exploitations
selon l'âge du chef



Âge moyen : Pays : 47 ans - Ensemble : 47 ans

Dimension économique du pays en ha équivalent-blé

Dimension moyenne des exploitations

387 925

75

Ensemble des pays

3 744 089

73

Nombre d'exploitations

Part des exploitations professionnelles en %
Part des exploitations sous forme sociétaire en %
Part des GAEC en %
Part des EARL en %

5 187

67

24

7

13

51 331

68

26

9

14

Population active agricole

 dont chefs et coexploitants
 autres membres de la famille
 salariés permanents
en % de la population active

9 565

6 144

2 514

907

24

99 843

62 187

27 339

10 317

8

Part des femmes dans la main-d'œuvre permanente

chez les chefs et coexploitants en %
les autres membres de la famille en %
les salariés permanents en %

35

28

55

23

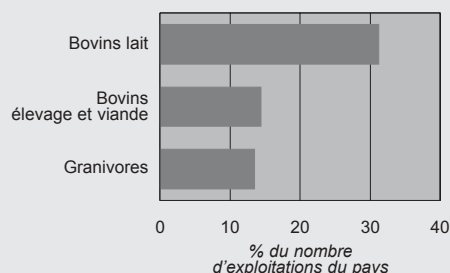
35

27

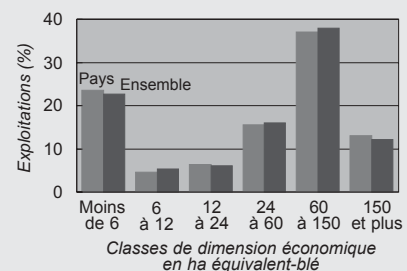
57

25

Principales
orientations agricoles du pays



Répartition des exploitations
selon leur dimension



Dimension moyenne : Pays : 75 - Ensemble : 73

Sources :
Insee, Recensement Population 1999.
Agreste, Recensement Agricole 2000.