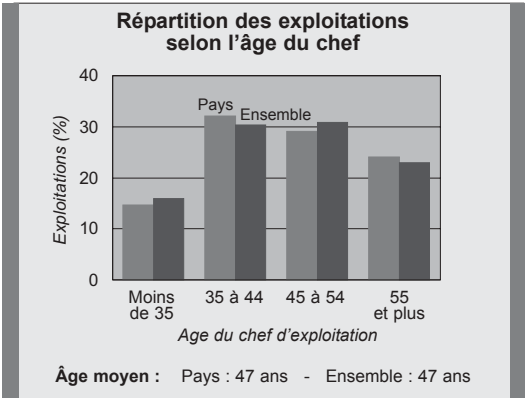


# Le pays de Cornouaille

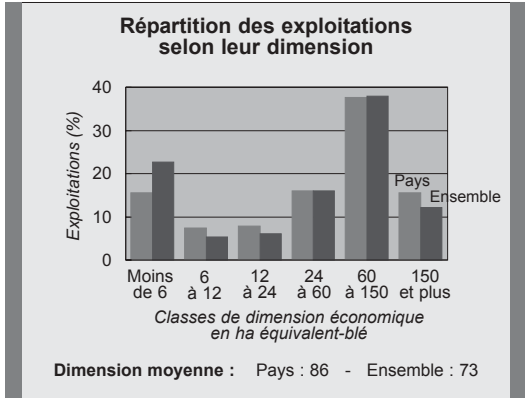
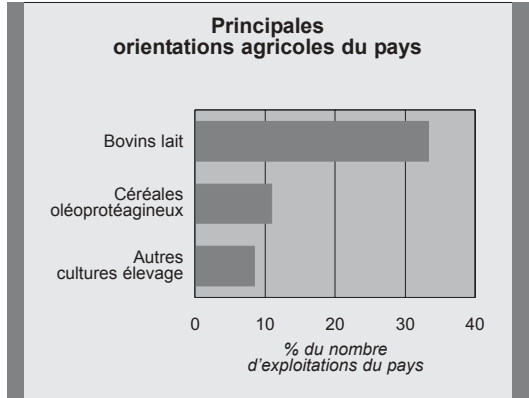
**En seconde position**  
*par sa superficie,  
 il s'agit  
 d'un des principaux  
 pays agricoles  
 de la région,  
 tant par  
 sa surface agricole  
 que par sa dimension  
 économique.  
 Les exploitations  
 sont en moyenne  
 les plus grandes  
 de la région.  
 L'orientation céréalière  
 apparaît relativement  
 plus marquée.  
 En revanche,  
 les élevages hors sol  
 sont moins présents.*

<b>Nombre de communes</b>	<b>97</b>
Superficie en km <sup>2</sup>	2 542
Population totale	316 681
<i>dont population active</i>	135 122

<b>SAU totale en ha</b>	<b>142 362</b>
Part dans la SAU régionale en %	8
SAU moyenne en ha	41
Part dans la superficie du pays en %	56



		<b>Ensemble des pays</b>
<b>Dimension économique du pays en ha équivalent-blé</b>	<b>296 648</b>	<b>3 744 089</b>
Dimension moyenne des exploitations	86	73
<b>Nombre d'exploitations</b>	<b>3 452</b>	<b>51 331</b>
Part des exploitations professionnelles en %	71	68
Part des exploitations sous forme sociétaire en %	27	26
Part des GAEC en %	10	9
Part des EARL en %	14	14
<b>Population active agricole</b>	<b>7 696</b>	<b>99 843</b>
<i>dont chefs et coexploitants</i>	4 108	62 187
<i>autres membres de la famille</i>	2 717	27 339
<i>saliés permanents</i>	871	10 317
en % de la population active	6	8
<b>Part des femmes dans la main-d'œuvre permanente</b>	<b>33</b>	<b>35</b>
chez les chefs et coexploitants en %	24	27
les autres membres de la famille en %	51	57
les salariés permanents en %	19	25



Sources :  
 Insee, Recensement Population 1999.  
 Agreste, Recensement Agricole 2000.