



Le pays de Fougères

Situé à la limite
 nord-est de la région,
 il marque la transition
 avec la Basse-Normandie.
 Les petites structures
 sont encore
 bien présentes.
 La pluviométrie
 assez élevée favorise
 les productions herbagères
 donc l'élevage bovin.
 Ainsi, près de la moitié
 des exploitations
 appartiennent
 à l'orientation laitière.
 La race normande
 reste bien implantée
 dans ce secteur.

Nombre de communes	58
Superficie en km ²	1 026
Population totale	76 517
<i>dont population active</i>	34 282

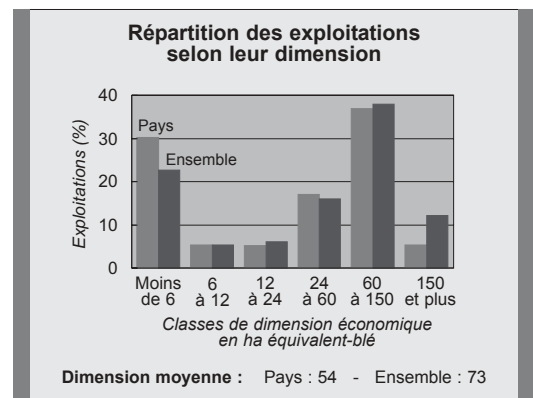
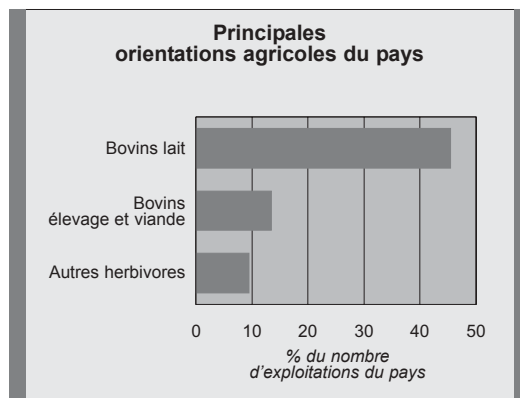
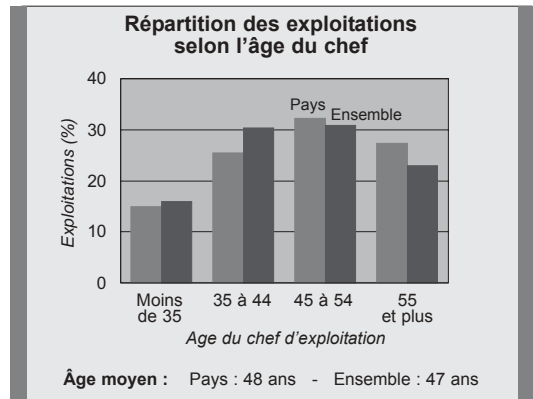
SAU totale en ha	77 357
Part dans la SAU régionale en %	5
SAU moyenne en ha	27
Part dans la superficie du pays en %	75

Dimension économique du pays en ha équivalent-blé	154 722
Dimension moyenne des exploitations	54

Nombre d'exploitations	2 869
Part des exploitations professionnelles en %	62
Part des exploitations sous forme sociétaire en %	20
Part des GAEC en %	7
Part des EARL en %	10

Population active agricole	5 228	99 843
<i>dont chefs et coexploitants</i>	3 463	62 187
<i>autres membres de la famille</i>	1 511	27 339
<i>saliés permanents</i>	254	10 317
en % de la population active	15	8

Part des femmes dans la main-d'œuvre permanente	38	35
chez les chefs et coexploitants en %	31	27
les autres membres de la famille en %	56	57
les salariés permanents en %	19	25



Sources :
 Insee, Recensement Population 1999.
 Agreste, Recensement Agricole 2000.