

Le pays de Guingamp

Le pays

se caractérise
par une forte
hétérogénéité

de ses exploitations
selon les zones.

Toutes les productions
agricoles sont présentes.

Lait et productions
fourragères dominant
dans le sud-ouest,

céréales

et production porcine
au nord-est.

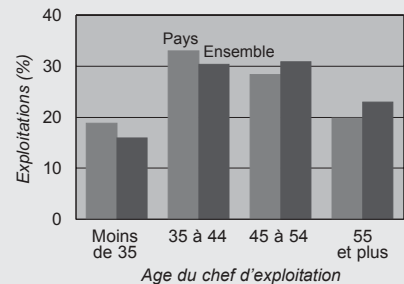
L'aviculture est également
très présente

tant pour la production
d'œufs que pour celle
de volaille de chair.

Nombre de communes	63
Superficie en km ²	1 069
Population totale	71 224
<i>dont population active</i>	29 211

SAU totale en ha	69 933
Part dans la SAU régionale en %	4
SAU moyenne en ha	34
Part dans la superficie du pays en %	65

Répartition des exploitations
selon l'âge du chef



Âge moyen : Pays : 45 ans - Ensemble : 47 ans

Dimension économique du pays en ha équivalent-blé

Dimension moyenne des exploitations

156 200

76

Ensemble des pays

3 744 089

73

Nombre d'exploitations

Part des exploitations professionnelles en %
Part des exploitations sous forme sociétaire en %
Part des GAEC en %
Part des EARL en %

2 068

70

28

9

15

51 331

68

26

9

14

Population active agricole

dont chefs et coexploitants
autres membres de la famille
salariés permanents
en % de la population active

3 903

2 526

961

416

13

99 843

62 187

27 339

10 317

8

Part des femmes dans la main-d'œuvre permanente

chez les chefs et coexploitants en %
les autres membres de la famille en %
les salariés permanents en %

36

28

60

28

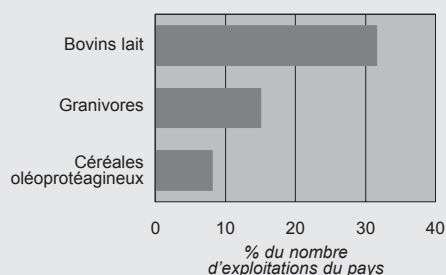
35

27

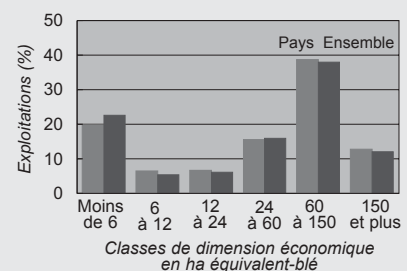
57

25

Principales
orientations agricoles du pays



Répartition des exploitations
selon leur dimension



Dimension moyenne : Pays : 76 - Ensemble : 73

Sources :

Insee, Recensement Population 1999.
Agreste, Recensement Agricole 2000.