

Le pays des Vallons de Vilaine

Il est assez peu étendu

et sa densité
de population est faible.

Moins du tiers
des exploitations

appartiennent
à la catégorie bovins lait.

Les autres herbivores
viennent

en deuxième position
suivis des producteurs

de céréales

et d'oléoprotéagineux.

La dimension
des exploitations

est inférieure

à la moyenne régionale
avec une forte présence

de petites structures

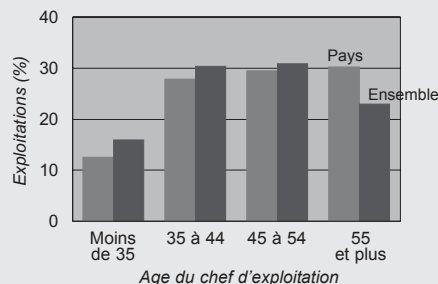
ainsi que

d'agriculteurs âgés.

Nombre de communes	25
Superficie en km ²	620
Population totale	41 624
<i>dont population active</i>	19 418

SAU totale en ha	42 393
Part dans la SAU régionale en %	2
SAU moyenne en ha	32
Part dans la superficie du pays en %	68

**Répartition des exploitations
selon l'âge du chef**



Âge moyen : Pays : 49 ans - Ensemble : 47 ans

**Dimension économique du pays
en ha équivalent-blé**

Dimension moyenne des exploitations

65 183

49

**Ensemble
des pays**

3 744 089

73

Nombre d'exploitations

Part des exploitations professionnelles en %
Part des exploitations sous forme sociétaire en %
Part des GAEC en %
Part des EARL en %

1 338

50

18

7

9

51 331

68

26

9

14

Population active agricole

dont chefs et coexploitants
autres membres de la famille
salariés permanents
en % de la population active

2 362

1 582

665

115

12

99 843

62 187

27 339

10 317

8

Part des femmes dans la main-d'œuvre permanente

chez les chefs et coexploitants en %
les autres membres de la famille en %
les salariés permanents en %

36

29

55

29

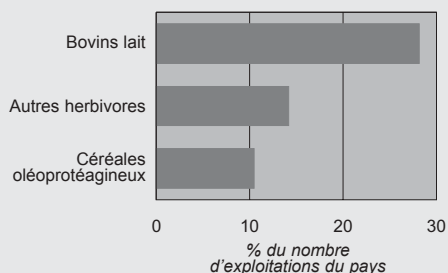
35

27

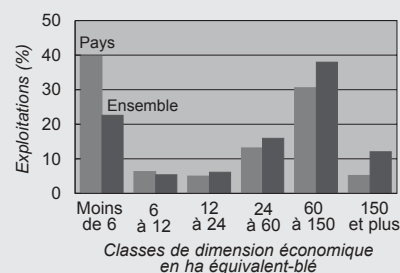
57

25

**Principales
orientations agricoles du pays**



**Répartition des exploitations
selon leur dimension**



Dimension moyenne : Pays : 49 - Ensemble : 73

Sources :

Insee, Recensement Population 1999.
Agreste, Recensement Agricole 2000.