

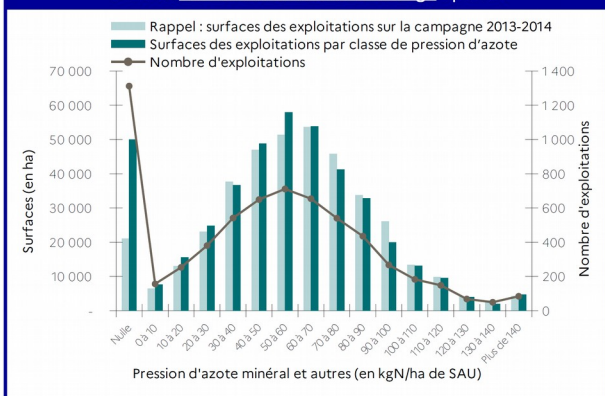
# Les principaux résultats

Département des Côtes-d'Armor

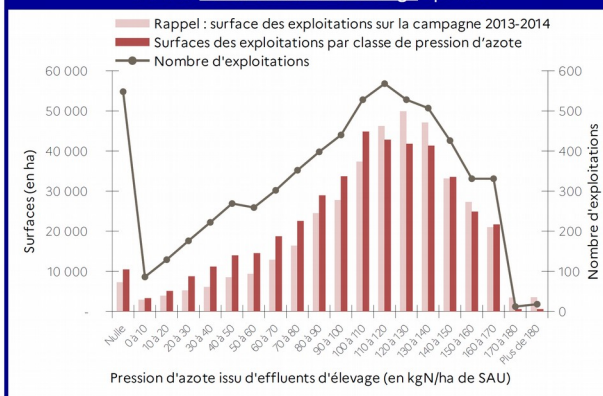
Juillet  
2023

Nombre de déclarants produisant ou épandant de l'azote dans le département	<b>6 949</b>
Nombre de déclarants PAC ayant des terres dans le département en 2022 qui ont déclaré leurs flux d'azote	<b>6 434</b>
Part des déclarants de la PAC 2022 qui ont déclaré leurs flux d'azote	<b>96,4 %</b>
Surfaces déclarées à la PAC en 2022 dans le département associées à une déclaration de flux d'azote	<b>422 789 ha</b>
Part des surfaces déclarées à la PAC en 2022 associée à une déclaration de flux d'azote	<b>98,7 %</b>
Pression d'azote issu d'effluents d'élevage	<b>103,7</b> kgN/ha de SAU
Pression d'azote non issu d'effluents d'élevage (minéral, boues de station, produits normés ou homologués...)	<b>54,4</b> kgN/ha de SAU
<b>Pression d'azote total épandu</b>	<b>158,1</b> kgN/ha de SAU
<b>Valeur de référence</b>	<b>173,1</b> kgN/ha de SAU

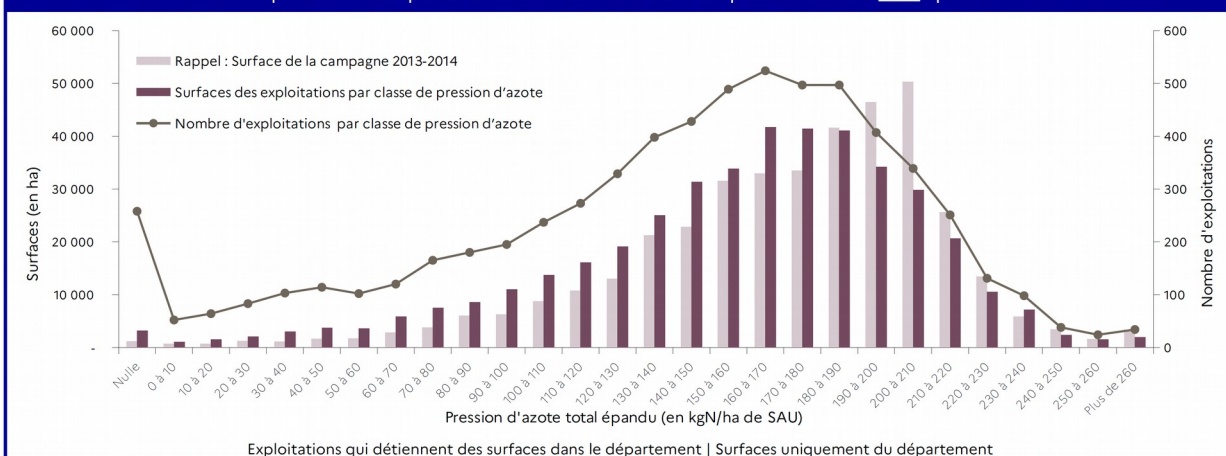
Répartition des exploitations et des surfaces selon leur pression d'azote non issu d'effluents d'élevage épandu



Répartition des exploitations et des surfaces selon leur pression d'azote issu d'effluents d'élevage épandu



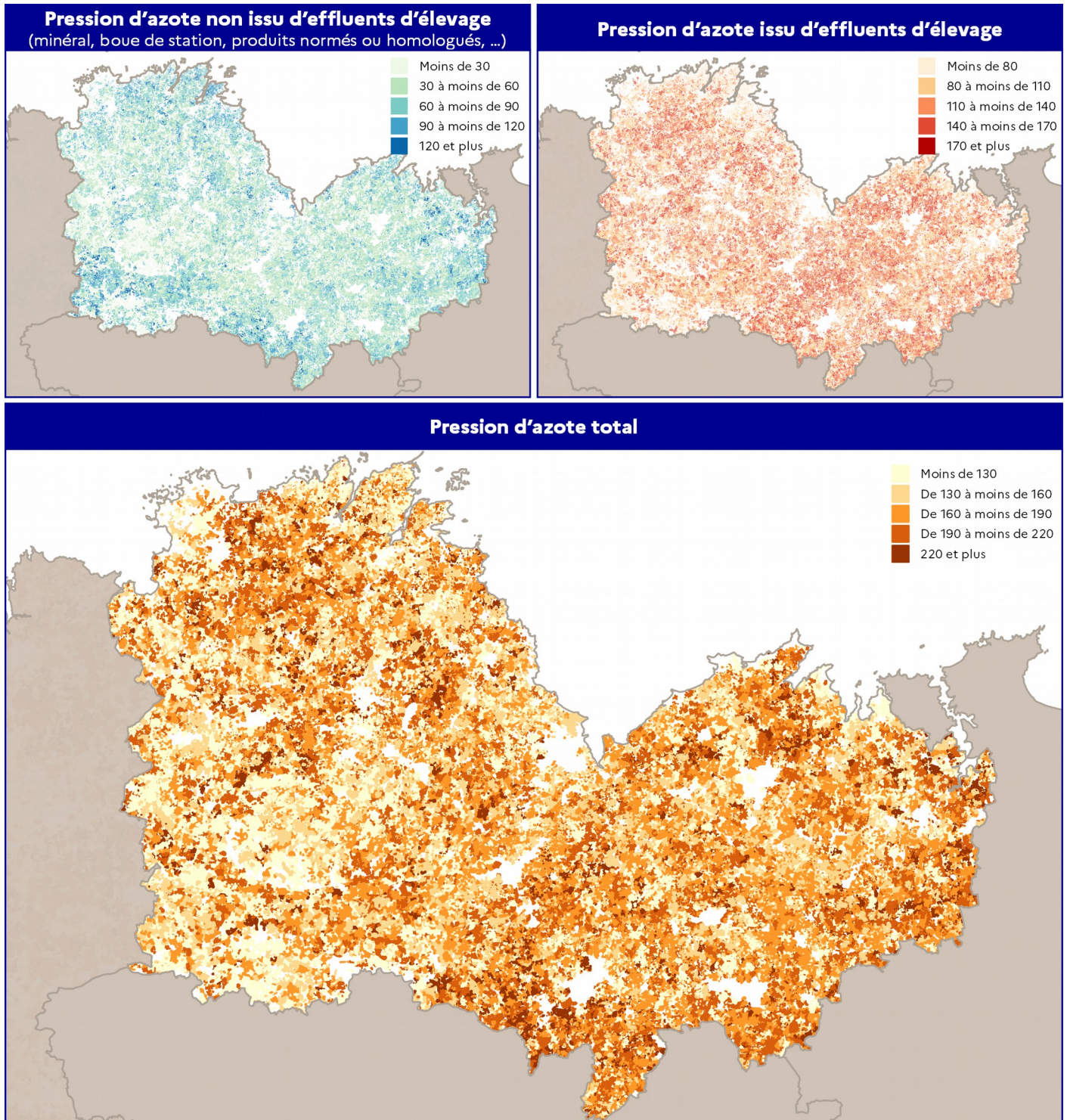
Répartition des exploitations et des surfaces selon leur pression d'azote total épandu



Exploitations qui détiennent des surfaces dans le département | Surfaces uniquement du département

DÉCLARATIONS DE FLUX D'AZOTE

CAMPAGNE 2021 - 2022



Réalisation : Draaf Bretagne/Srise/CD

Sources : ASP/RPG 2022 - DFA 2021-2022

### Méthodologie

Afin de cartographier l'azote épandu sur la zone de surveillance correspondant au département, les déclarations de flux d'azote des exploitations agricoles ont été rapprochées des déclarations des surfaces de la PAC 2022. Pour chaque déclaration d'azote, une pression à l'exploitation a été déterminée conformément à l'arrêté du 7 mai 2012 (azote produit par les animaux auquel on ajoute les apports d'azote – minéraux ou apports extérieurs – auquel on soustrait les traitements et les exports en prenant en compte les effets de stockage). Les quantités obtenues ont ensuite été réparties dans les départements au prorata des surfaces exploitées dans chaque département. Seules les déclarations valides ont été prises en compte.

**Direction Départementale des Territoires et de la Mer des Côtes-d'Armor**  
 1 rue du Parc – CS 52256  
 22022 Saint-Brieuc Cedex  
 Téléphone : 0821 80 30 22 10  
 Fax : 02 96 33 29 05  
 Courriel : [ddtm@cotes-darmor.gouv.fr](mailto:ddtm@cotes-darmor.gouv.fr)