

Les principaux résultats

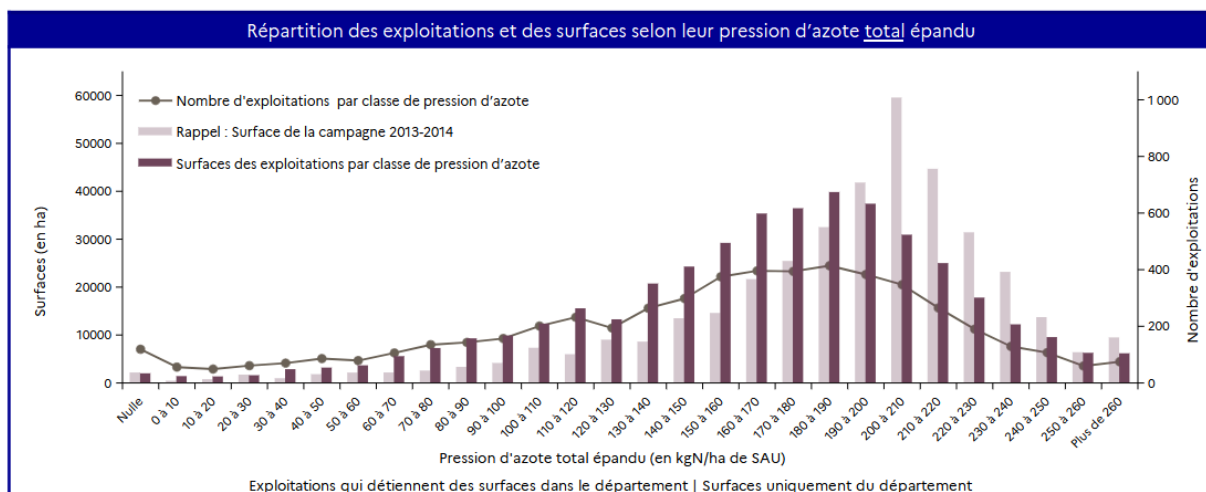
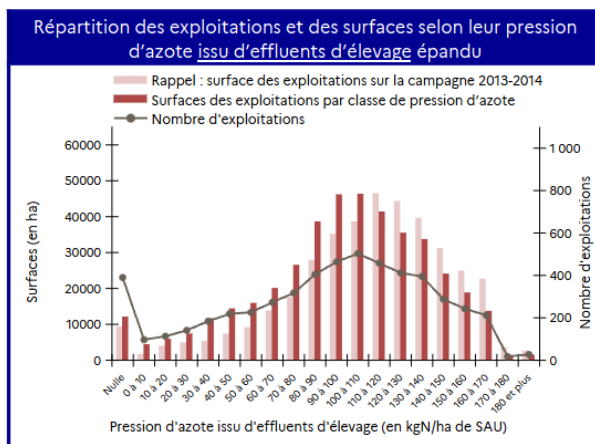
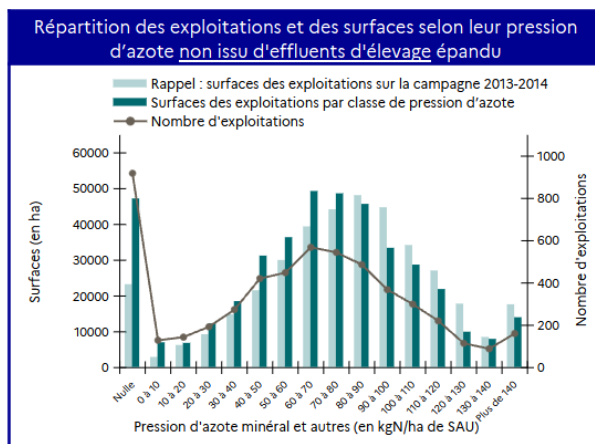
Département de l'Ille-et-Vilaine

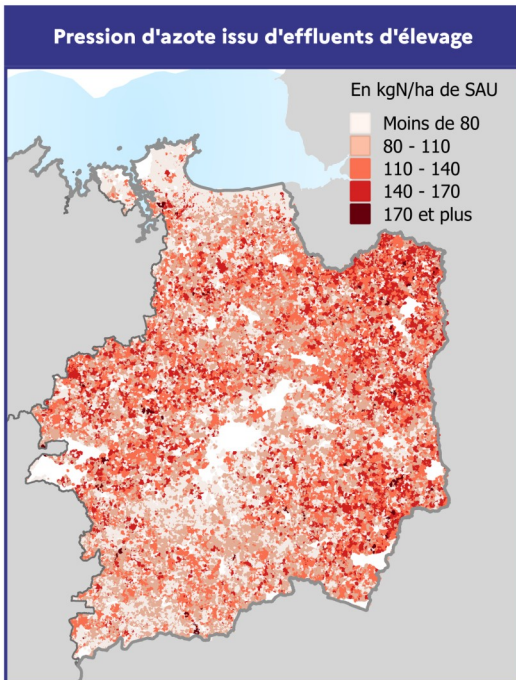
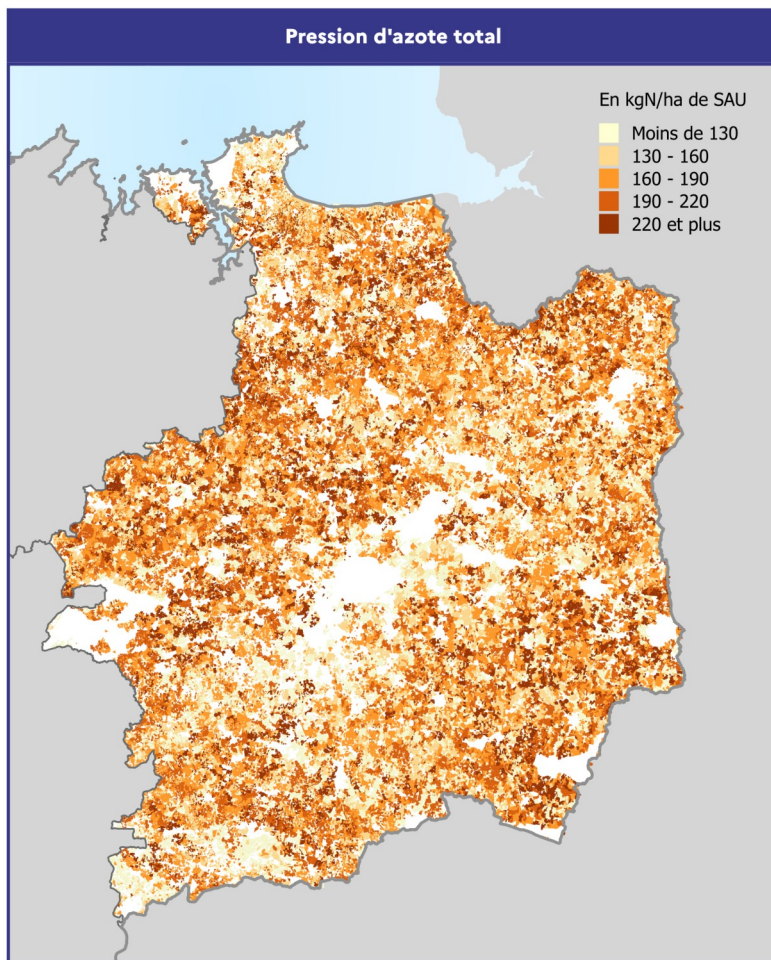
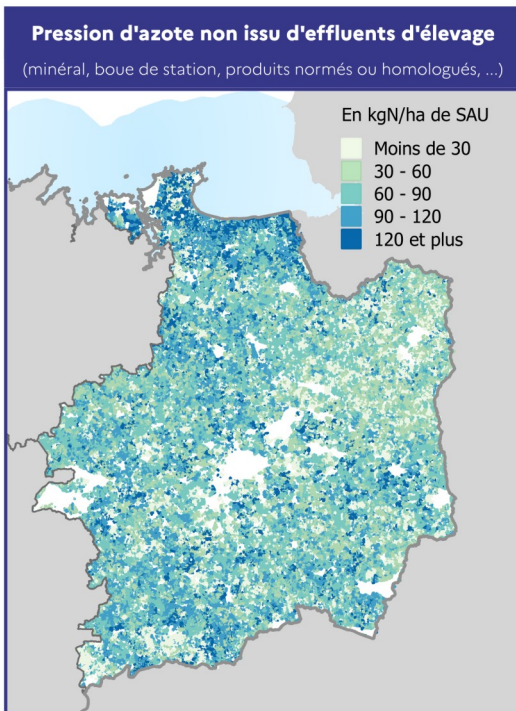
Juillet
2026

DÉCLARATIONS DE FLUX D'AZOTE

CAMPAGNE 2024 - 2025

Nombre de déclarants produisant ou épandant de l'azote dans le département	5 598
Nombre de déclarants PAC ayant des terres dans le département en 2025 qui ont déclaré leurs flux d'azote	5 370
Part des déclarants de la PAC 2025 qui ont déclaré leurs flux d'azote	89,8 %
Surfaces déclarées à la PAC en 2025 dans le département associées à une déclaration de flux d'azote	418 104 ha
Part des surfaces déclarées à la PAC en 2025 associée à une déclaration de flux d'azote	96,4 %
Pression d'azote issu d'effluents d'élevage	98,3 kgN/ha de SAU
Pression d'azote non issu d'effluents d'élevage (minéral, boues de station, produits normés ou homologués...)	68,7 kgN/ha de SAU
Pression d'azote total épandu	167,0 kgN/ha de SAU
Valeur de référence	187,9 kgN/ha de SAU





Réalisation : Draaf Bretagne/Srise/MP
Sources : ASP/RPG 2025 - DFA 2024-2025

Méthodologie

Afin de cartographier l'azote épandu sur la zone de surveillance correspondant au département, les déclarations de flux d'azote des exploitations agricoles ont été rapprochées des déclarations des surfaces de la PAC 2025. Pour chaque déclaration d'azote, une pression à l'exploitation a été déterminée conformément à l'arrêté du 7 mai 2012 (azote produit par les animaux auquel on ajoute les apports d'azote – minéraux ou apports extérieurs – auquel on soustrait les traitements et les exports en prenant en compte les effets de stockage). Les quantités obtenues ont ensuite été réparties dans les départements au prorata des surfaces exploitées dans chaque département.

Direction Départementale des Territoires et de la Mer de l'Ille-et-Vilaine

35031 Rennes Cedex

Téléphone : 02 90 02 32 00

Fax : 02 90 02 32 01

Courriel : ddtm@ille-et-vilaine.gouv.fr